

OPRACOWANIE WYNIKÓW ANKIET
dla absolwentów Akademii Nauk Stosowanych Gospodarki Krajowej w Kutnie
Kierunek geodezja i kartografia studia I i II stopnia o profilu praktycznym

Celem monitorowania losów absolwentów jest wprowadzenie regulacji dotyczących monitoringu losów zawodowych absolwentów oraz wykorzystywania jego wyników do poprawy jakości kształcenia na kierunku i dostosowania programu studiów do potrzeb rynku pracy. Wnioski płynące z badań stanowią cenne wskazówki, pozwalające modernizować kształcenie, a także eliminować deficyty lub problemy wskazywane przez studentów. Proces ankietyzacji przeprowadzono 3 lata po ukończeniu studiów inżynierskich na kierunku „geodezja i kartografia”, czyli osoby, które ukończyły studia w roku akademickim 2020/2021. Ankieta została opracowana przez Zespół ds. Monitorowania Karier Zawodowych. W badaniach udział wzięło 6 osób. Ankieta składa się z 13 pytań.

Ankiety były wysyłane za pośrednictwem poczty elektronicznej, jak również zostały przeprowadzone telefonicznie. Wszystkie ankiety zostały dopuszczone do badania.

ANALIZA

Opracowanie pytania nr 1

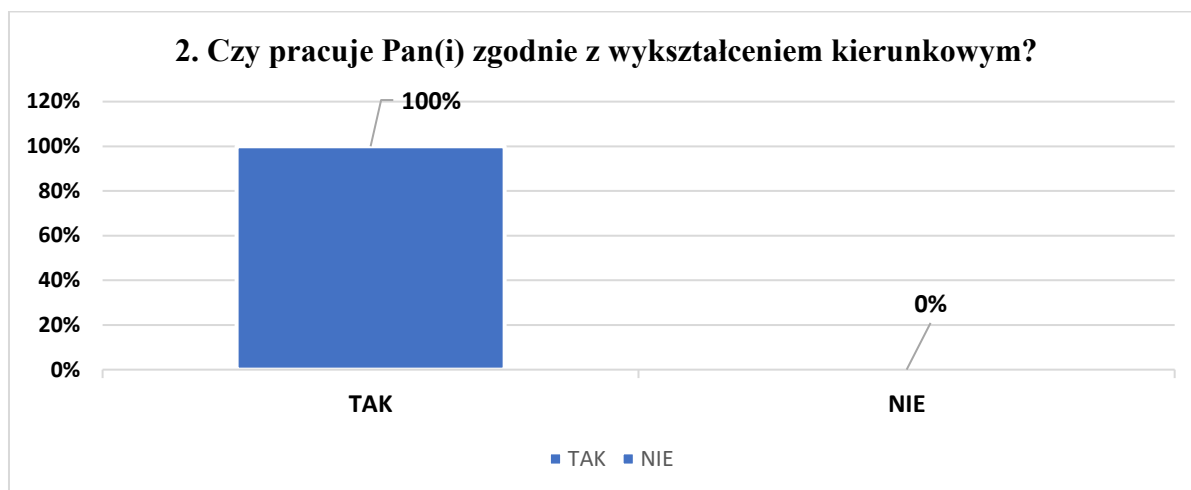
Czy kontynuuje Pan(i) naukę ?



Absolwenci w 100% zadeklarowali, że kontynuują kształcenie wyższe.

Opracowanie pytania nr 2

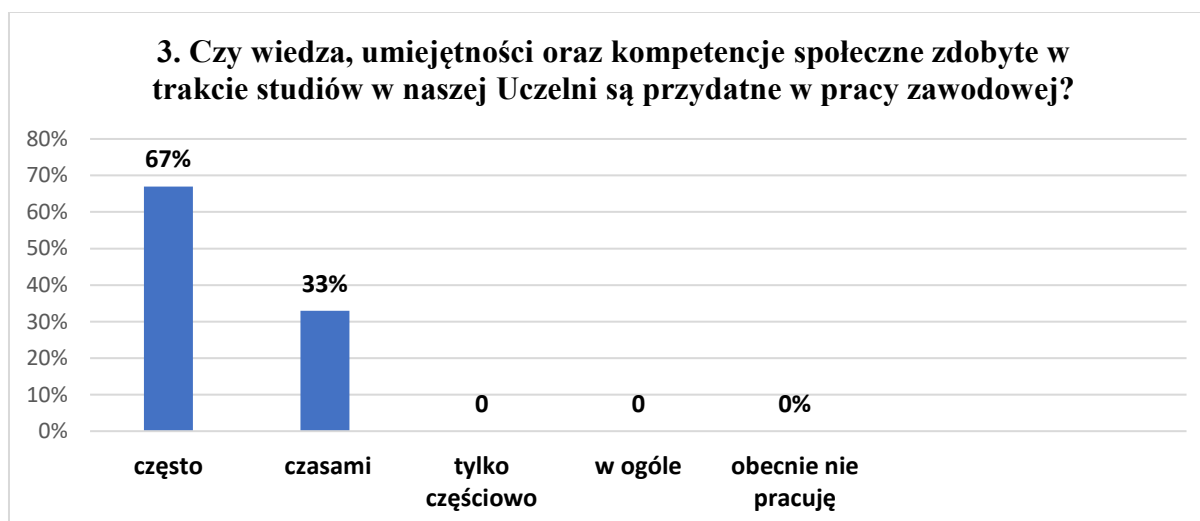
Czy pracuje Pan(i) zgodnie z wykształceniem kierunkowym?



Wśród respondentów 100% badanych określa swoją pracę zgodnie z posiadany wykształceniem kierunkowym.

Opracowanie pytania nr 3

Czy wiedza, umiejętności oraz kompetencje społeczne zdobyte w trakcie studiów w naszej Uczelni są przydatne w pracy zawodowej?



Ponad połowa badanych absolwentów (67%) twierdzi, że wiedza, umiejętności oraz kompetencje społeczne zdobyte w trakcie studiów są często przydatne w ich pracy zawodowej, 33% respondentów – czasami.

Opracowanie pytania nr 4

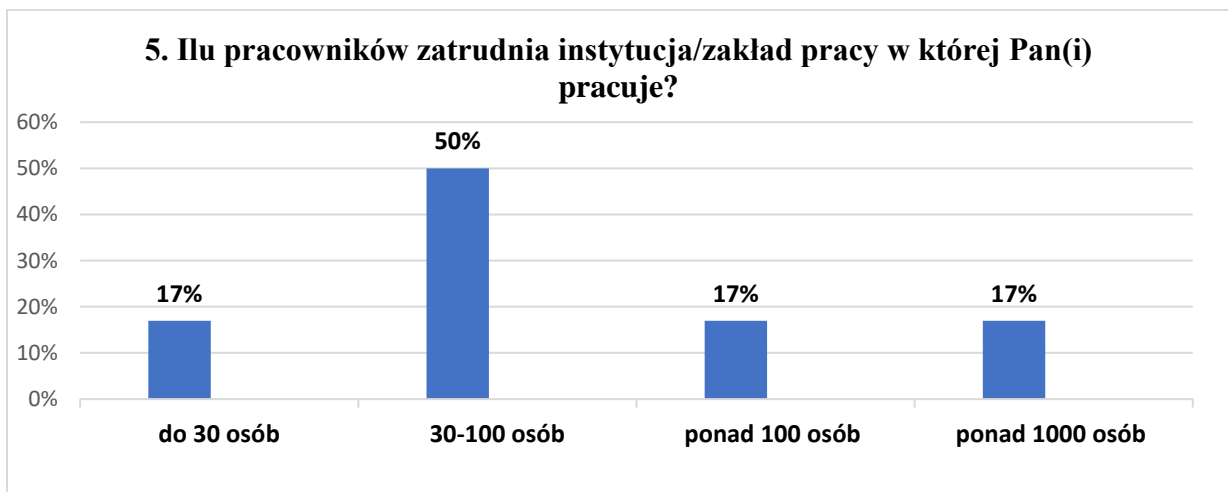
Czy po ukończeniu szkoły uzyskał(a) Pan(i) awans zawodowy?



Wśród badanych tylko 17% absolwentów uzyskało awans w związku z podniesieniem wykształcenia. Natomiast 83% odpowiedziało, iż podniesienie wykształcenia nie zmieniło warunków zatrudnienia.

Opracowanie pytania nr 5


Ilu pracowników zatrudnia instytucja/zakład pracy w której Pan(i) pracuje?



Jak wynika z ankiet – 17% respondentów pracuje w zakładach pracy zatrudniających do 30 pracowników, 50% w zakładach zatrudniających od 30 do 100 pracowników, 17% w zakładach zatrudniających ponad 100 pracowników oraz 17% w zakładzie pracy, zatrudniającym ponad 1000 pracowników.

Opracowanie pytania nr 6

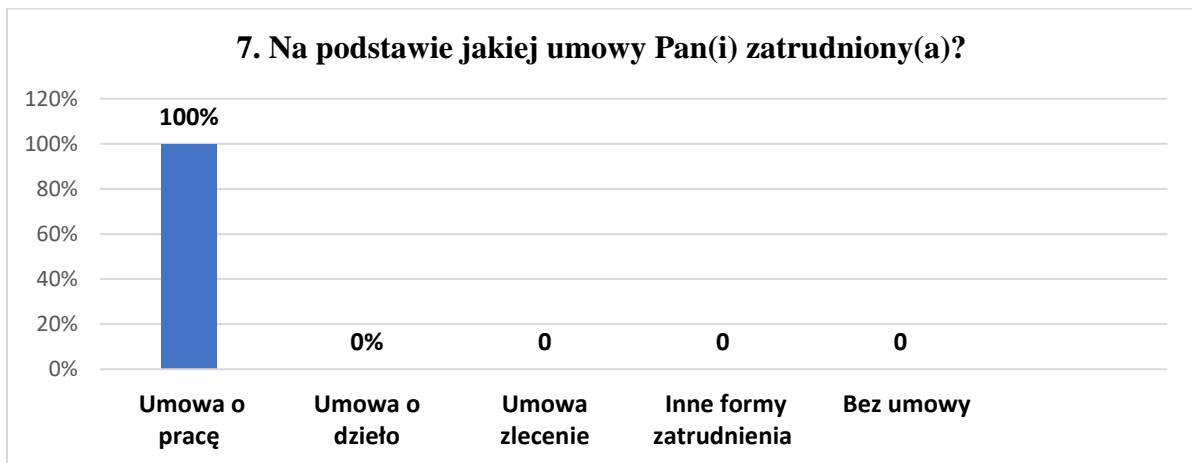
Wynagrodzenie



Jak wynika z wykresu 100% absolwentów posiada zarobki powyżej średniej krajowej. Natomiast żadna zbadana osoba nie otrzymuje wynagrodzenia na poziomie minimalnym lub średniej krajowej.

Opracowanie pytania nr 7

Na podstawie jakiej umowy Pan(i) pracuje?



Absolwenci kierunku geodezja i kartografia deklarują w 100%, że wykonują pracę na podstawie umowy o pracę.

Opracowanie pytania nr 8

Proszę ocenić stopień zgodności programu kształcenia w świetle potrzeb rynku pracy?

A – pełna zgodność

B – dobre przygotowanie z zakresu teorii/praktyki

C – niedostateczne dostosowanie do potrzeb rynku pracy



Jak wynika z wykresu 67% absolwentów geodezja i kartografia ocenia pełną zgodność programu kształcenia w świetle potrzeb rynku pracy i 33% określa jako dobre przygotowanie z zakresu teorii i umiejętności. Żaden z badanych nie ocenił niedostatnią zgodność programu kształcenia w świetle potrzeb rynku pracy.

Opracowanie pytania nr 9

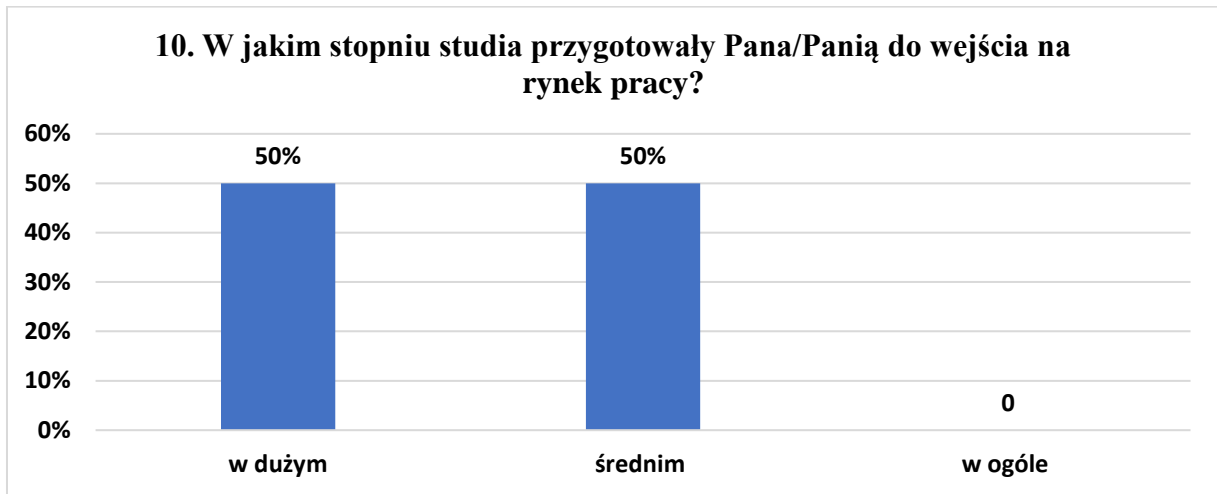
Jeżeli Pan(i) pozostaje obecnie bez pracy, prosimy wskazać, co jest głównym powodem ?

- a) Obowiązki rodzinne i domowe
- b) Nauka, uzupełnienie kwalifikacji
- c) Choroba, niesprawność
- d) Niechęć do podjęcia pracy
- e) Zniechęcenie bezskutecznością poszukiwania pracy
- f) Szukam pracy w zawodzie
- g) Inne

Absolwenci nie zaznaczyli żadnej odpowiedzi.

Opracowanie pytania nr 10

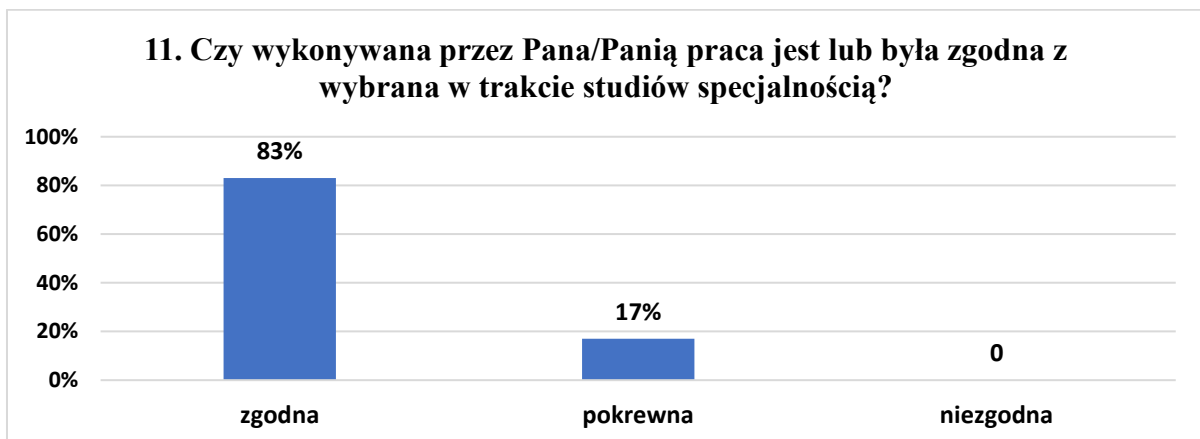
W jakim stopniu studia przygotowały Pana/Panią do wejścia na rynek pracy?



Respondenci opowiadając na to pytanie wskazali po 50%, że w dużym i średnim stopniu studia przygotowały ich do wejścia na rynek pracy.

Opracowanie pytania nr 11

Czy wykonywana przez Pana/Panią praca jest lub była zgodna z wybrana w trakcie studiów specjalnością?



Na pytanie czy wykonywana praca jest zgodna jest z wybraną specjalnością 83% absolwentów odpowiedziało, że zgodna, 17% pokrewna.

Opracowanie pytania nr 12

Czy w obecnym miejscu pracy ma Pan(i) jasno określone zasady rozwoju zawodowego?



87% respondentów odpowiedziało, że w obecnym miejscu pracy mają jasno określone zasady rozwoju zawodowego?

Opracowanie pytania nr 13

Tylko jeden respondent udzielił odpowiedzi na to pytanie, odpowiadając NIE.

KONKLUZJA

KONKLUZJA

Wyniki przeprowadzonych badań na podstawie ankiet nasuwają wnioski, iż absolwenci kierunku geodezja i kartografia studia I i II stopnia o profilu praktycznym, po trzech latach od ukończenia studiów uzupełnili już wykształcenie, z ankiet jednak wynika, że wszyscy kontynuują naukę lub podwyższają swoje kwalifikacje zawodowe. Ponad połowa badanych absolwentów (67%) twierdzi, że wiedza, umiejętności oraz kompetencje społeczne zdobyte w trakcie studiów są często przydatne w ich pracy zawodowej. Przeważająca część ankietowanych pracuje zgodnie z wykształceniem co nasuwa konkluzję, iż kształcenie na tym kierunku jest dostosowane do potrzeb dzisiejszego rynku pracy. Badania pokazują również, że tylko 17% absolwentów kierunku geodezja i kartografia otrzymali awans zawodowy lub gratyfikację finansową w związku z podwyższeniem wykształcenia.

Jak wynika z ankiet, respondenci pracują w zakładach pracy, zatrudniających sporą liczbę osób. Wszyscy badani absolwenci deklarują zarobki w granicach powyżej średniej krajowej co również przemawia za kształceniem na tym kierunku. Badani aż deklarują stabilizację w zakresie zatrudnienia co również jest w pełni zadowalające przy tak intensywnie zmieniającym się rynku pracy, 100% respondentów jest zatrudnionych na umowę o pracę. Większość absolwentów, ocenia bardzo dobrze program kształcenia co świadczy, iż wybór studiów na tym kierunku był dobrą i trafną decyzją. Absolwenci kierunku geodezja i kartografia nie chcą zmian w programie studiów, co można rozpatrywać pozytywnym znaczeniu, że program jest dobry i dostosowany do potrzeb lokalnego i nie tylko rynku pracy lub negatywnie, gdzie absolwenci nie mają wiedzy jakie zmiany spowodowałyby zwiększenie atrakcyjności programu studiów, który spełniałby oczekiwania pracodawców.

Resumując badania ukazują, iż kształcenie na kierunku geodezja i kartografia i program kształcenia dobrze odnajduje się na rynku pracy, spełniają wymagania wśród pracodawców, którzy chętnie zatrudniają pracowników, którzy ukończyli studia na tym kierunku.

ZALECENIA

W celu wartościowego badania absolwentów na kierunku geodezja i kartografia studia I i II stopnia – inżynierskie, pod kątem realizowanego programu studiów, w tym praktyk zawodowych w celu zbadania właściwości programu studiów do potrzeb rynku pracy, po trzech latach od ukończenia kształcenia, zaleca się skonstruowanie ankiety dla każdego kierunku studiów, w której pytania będą konkretne i adekwatne dla absolwentów kierunku geodezja i kartografia studia I i II stopnia. Należy przeanalizować czy w ankiecie nie wprowadzić więcej pytań otwartych, które pozwolą na swobodną odpowiedź, która może pozytywnie wpłynąć na zbadanie jakie elementy programu studiów można przebudować czy rozbudować. Tak

zbudowana ankieta pozwoli na wnikliwe badanie, które umożliwi pogłębioną ocenę jakości kształcenia na kierunku geodezja i kartografia studia I i II stopnia, a także zbadanie zapotrzebowania na rynku pracy w celu odpowiedniego dostosowania programu studiów do zmian, które zachodzą na lokalnym i krajowym rynku pracy.

Coroczna ewaluacja pozwala zarówno na pielęgnowanie zasobów, które stanowią o wartości Uczelni, jak i szybką interwencję w sytuacjach, gdy absolwenci zwracają uwagę na choćby drobne deficyty w funkcjonowaniu Uczelni. Warty podjęcia wydają się działania zmierzające do wprowadzenia odpowiednich modyfikacji w aktualnej ankiecie tak, by uzyskać od absolwentów jeszcze bardziej precyzyjne i miarodajne informacje.

Kutno 20.06.2023 rok