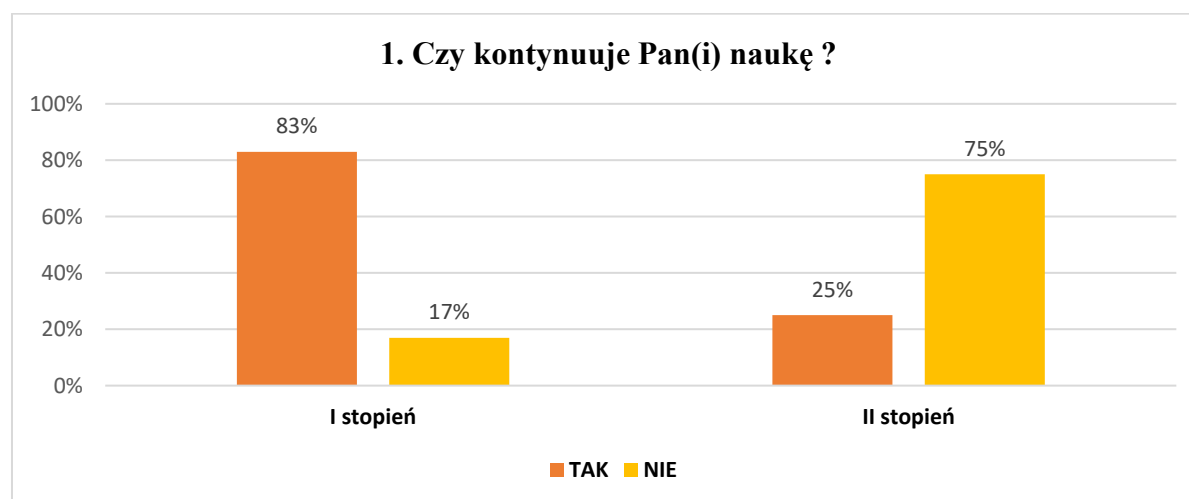


OPRACOWANIE WYNIKÓW ANKIET**Dla absolwentów Akademii Nauk Stosowanych Gospodarki Krajowej w Kutnie
Kierunek geodezja i kartografia studia I i II stopnia o profilu praktycznym**

Celem monitorowania losów absolwentów jest wprowadzenie regulacji dotyczących monitoringu losów zawodowych absolwentów oraz wykorzystywania jego wyników do poprawy jakości kształcenia na kierunku i dostosowania programu studiów do potrzeb rynku pracy. Wnioski płynące z badań stanowią cenne wskazówki, pozwalające modernizować kształcenie, a także eliminować deficyty lub problemy wskazywane przez studentów. Proces ankietyzacji przeprowadzono 3 lata po ukończeniu studiów inżynierskich i magisterskich na kierunku „geodezja i kartografia”, czyli osoby, które ukończyły studia w roku akademickim **2021/2022??**. Ankieta została opracowana przez Zespół ds. Monitorowania Karier Zawodowych. W badaniach udział wzięło 6 osób po studiach I stopnia oraz 4 osoby po studiach II stopnia. Ankieta składa się z 8 pytań:

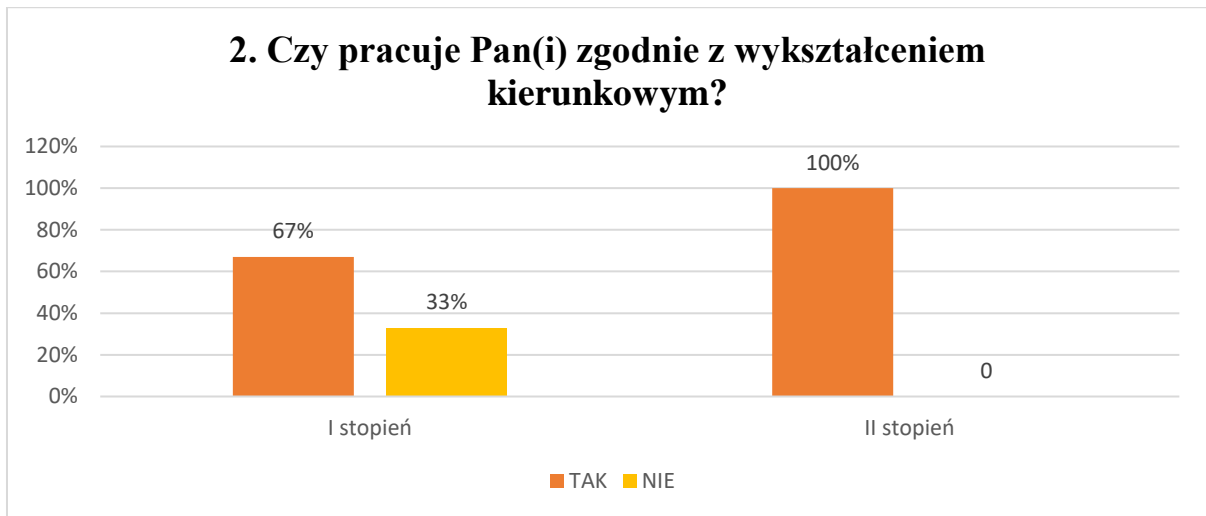
- jednego otwartego
- siedmiu zamkniętych, jednokrotnego wyboru

Ankiety były wysyłane za pośrednictwem poczty elektronicznej, jak również zostały przeprowadzone telefonicznie. Wszystkie ankiety zostały dopuszczone do badania.

ANALIZA**Opracowanie pytania nr 1**

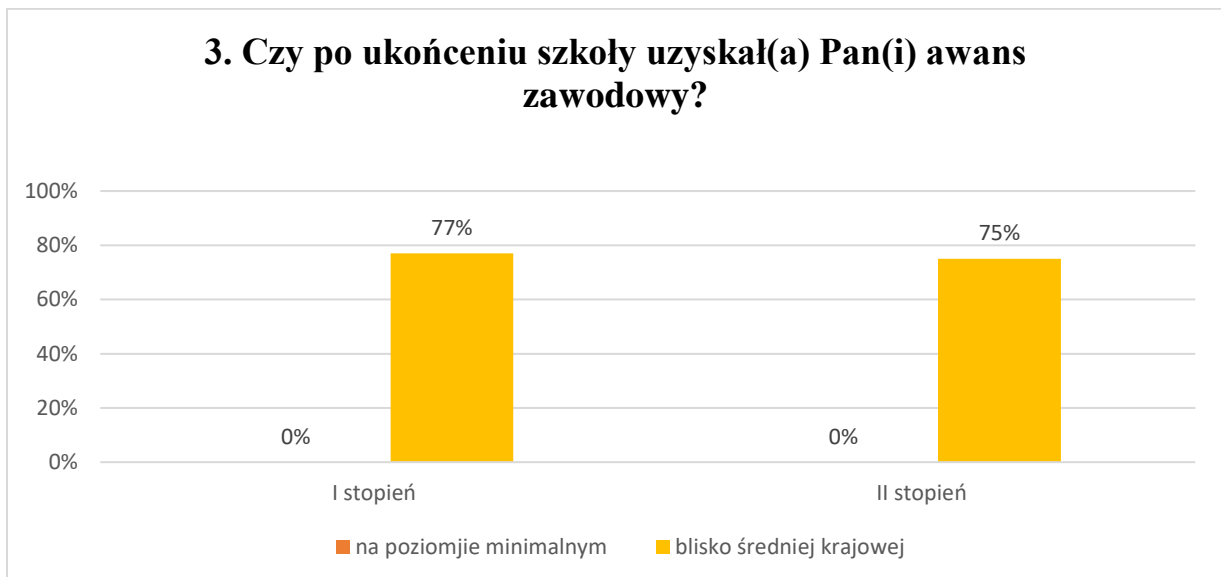
Absolwenci studiów I stopnia w 83% zadeklarowali, że nie kontynuują kształcenie wyższe, natomiast 17% respondentów podnosi swoje kwalifikacje. Absolwenci studiów II stopnia w 75% zadeklarowali, że nie kontynuują kształcenia wyższego, lecz 25% respondentów podnosi swoje kwalifikacje.

Opracowanie pytania nr 2



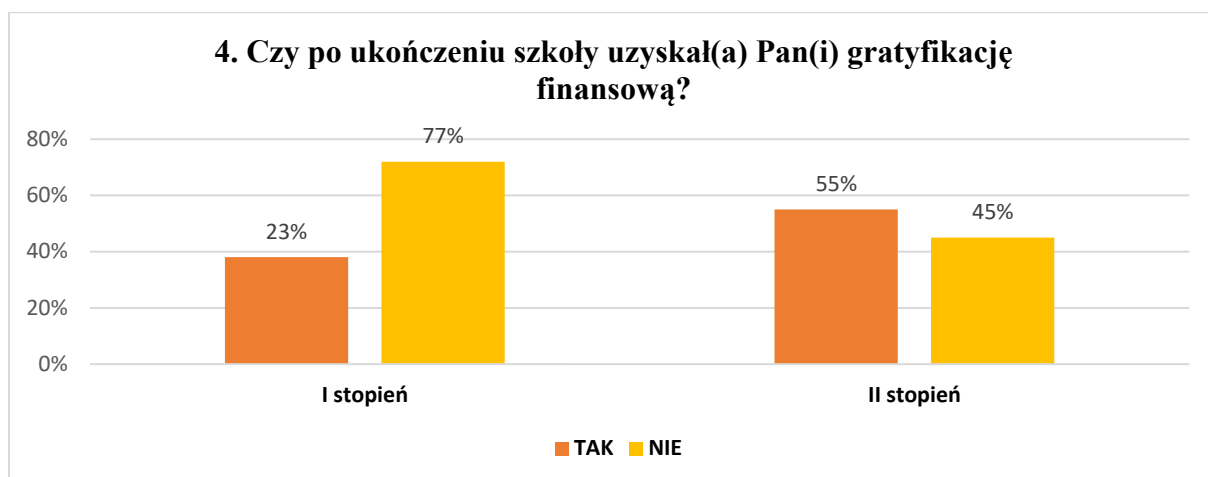
Wśród respondentów studiów I na kierunku geodezja i kartografia 67% badanych określa swoją pracę zgodnie z posiadanym wykształceniem kierunkowym. Natomiast 33% badanych absolwentów nie pracuje zgodnie z wykształceniem kierunkowym. Na studiach II stopnia 100% respondentów pracuje zgodnie z wykształceniem zawodowym.

Opracowanie pytania nr 3



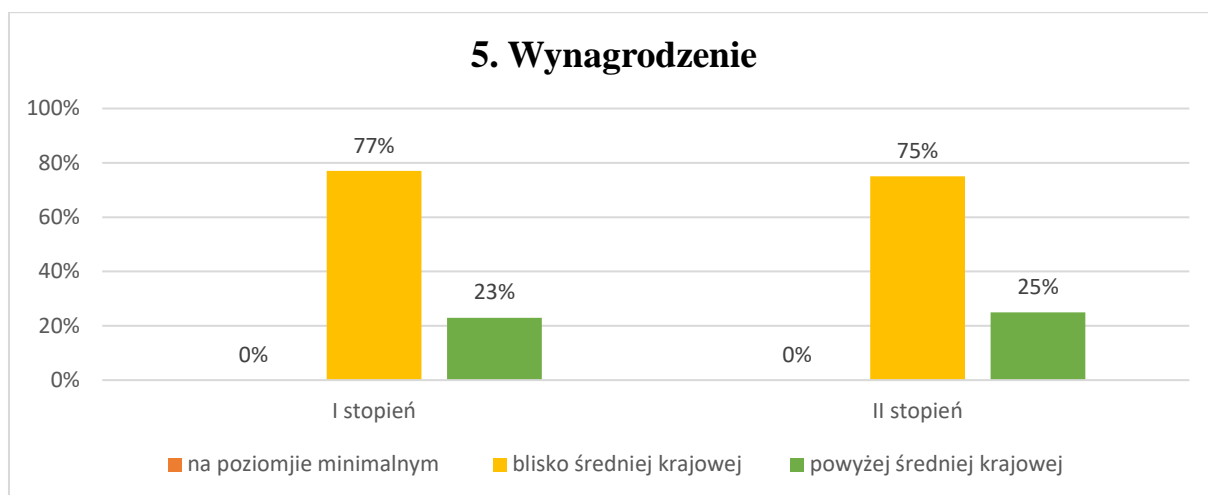
Wśród badanych 33% absolwentów studiów I stopnia oraz 50% absolwentów studiów II stopnia uzyskało awans w związku z podniesieniem wykształcenia. Natomiast 77% i 50% badanych absolwentów odpowiedziało, iż podniesienie wykształcenia nie zmieniło warunków zatrudnienia.

Opracowanie pytania nr 4



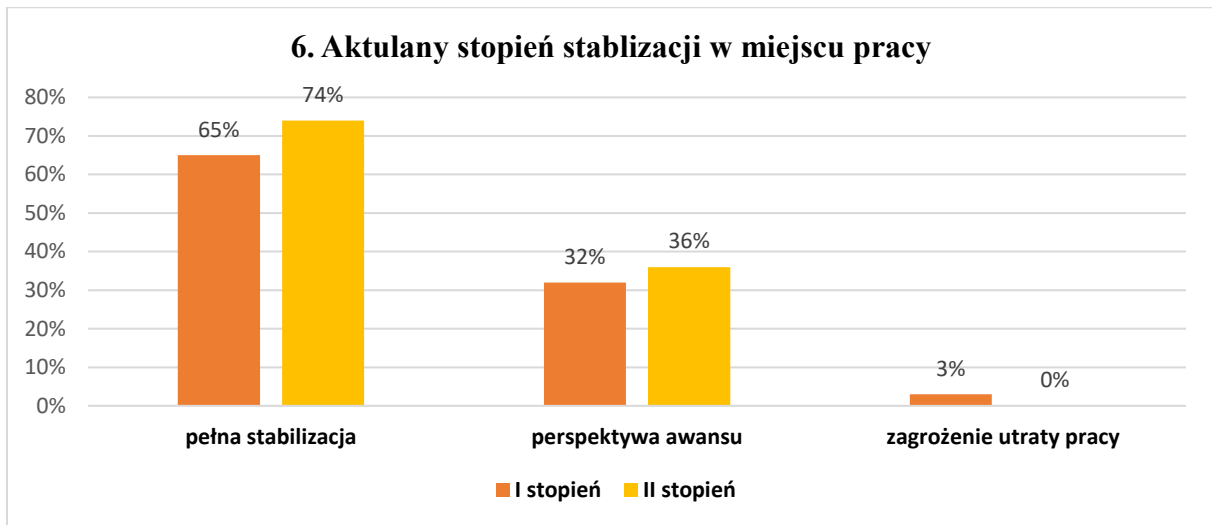
33% absolwentów studiów I stopnia oraz 55% absolwentów studiów II stopnia otrzymało gratyfikację finansową w związku z uzyskaniem tytułu inżyniera lub magistra.

Opracowanie pytania nr 5



Jak wynika z wykresu 77% absolwentów studiów I stopnia oraz 75% studiów II stopnia posiada zarobki blisko średniej krajowej. Natomiast 23% oraz 25% otrzymuje wynagrodzenie powyżej średniej krajowej. Żadna zbadana osoba nie otrzymuje wynagrodzenia na poziomie minimalnym.

Opracowanie pytania nr 6



Absolwenci kierunku geodezja i kartografia studia I stopnia w 65% oraz w 74% zadeklarowali pełną stabilizację w miejscu pracy. Na perspektywę awansu liczy 32% i 36% ankietowanych. Natomiast 3% z badanych studiów I stopnia stwierdzili, że grozi im utrata zatrudnienia.

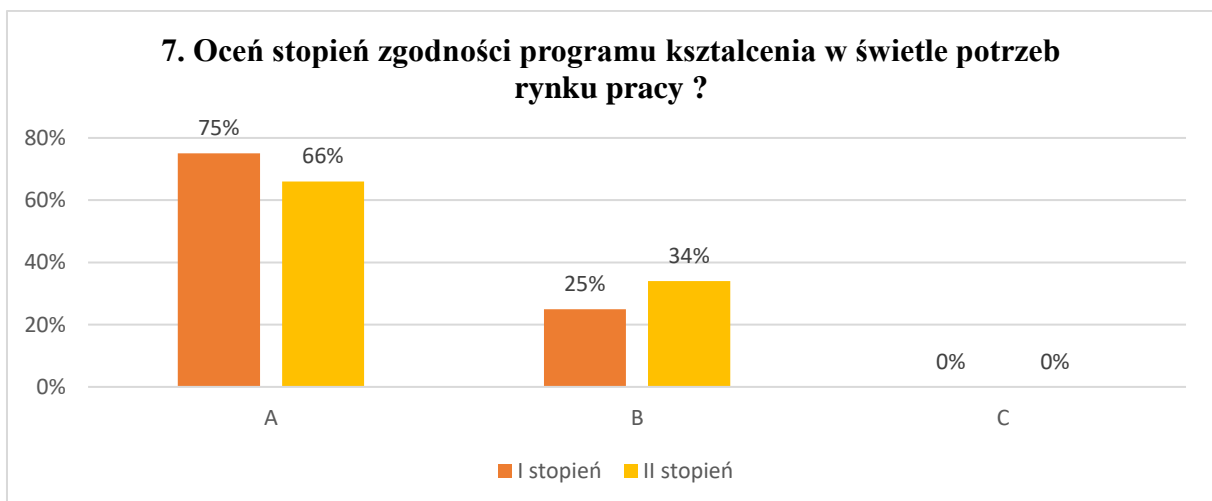
Opracowanie pytania nr 7

Na wykresie oznaczono symbolami od A do B, pod którymi kryją się:

A – pełna zgodność

B – dobre przygotowanie z zakresu teorii/praktyki

C – niedostateczne dostosowanie do potrzeb rynku pracy w zakresie teorii i praktyki



Jak wynika z wykresu 75% i 66% absolwentów studiów I i II stopnia ocenia pełną zgodność programu kształcenia w świetle potrzeb rynku pracy, 25% i 34% określa dobre przygotowanie z zakresu teorii i praktyki. Żaden z badanych nie ocenił niedostatnią zgodność programu kształcenia w świetle potrzeb rynku pracy.

Opracowanie pytania nr 8

8 Co Pan(i) zmieniliby/zmienilaby w procesie studiów?

Absolwenci studiów I i II stopnia na kierunku geodezja i kartografia w 80% i 89% stwierdzili, iż nie wprowadziliby zmian w programie studiów w celu dostosowania go do potrzeb pracodawców.

KONKLUZJA

Wyniki przeprowadzonych badań na podstawie ankiet nasuwają wniosek, iż absolwenci kierunku inżynieria środowiska studia I i II stopnia o profilu praktycznym, po trzech latach od ukończenia studiów uzupełnili już wykształcenie i większości nie kontynuują nauki. Przeważająca część ankietowanych pracuje zgodnie z wykształceniem co nasuwa konkluzję, iż kształcenie na tym kierunku jest dostosowane do potrzeb dzisiejszego rynku pracy. Badania pokazują również, że połowa absolwentów kierunku geodezja i kartografia studia I i II stopnia otrzymali awans zawodowy oraz gratyfikacje finansową w związku z podwyższeniem wykształcenia, co również wpływa na podnoszenie swoich kwalifikacji zawodowych.

Przeważająca liczba absolwentów deklaruje zarobki w granicach średniej krajowej co również przemawia za kształceniem na tym kierunku. Badani aż w 65% i 74% oceniają pełną stabilizację w zakresie zatrudnienia co również jest w pełni zadowolające przy tak intensywnie zmieniającym się rynku pracy. Większość absolwentów, ocenia bardzo dobrze program kształcenia co świadczy, iż wybór studiów na tym kierunku był dobrą i trafną decyzją. Absolwenci kierunku geodezja i kartografia studia I i II stopnia nie chcą zmian w programie studiów, co można rozpatrywać pozytywnym znaczeniu, że program jest dobry i dostosowany do potrzeb lokalnego i nie tylko rynku pracy lub negatywnie, gdzie absolwenci nie mają wiedzy jakie zmiany spowodowałyby zwiększenie atrakcyjności programu studiów, który spełniałby oczekiwania pracodawców.

Resumując badania ukazują, iż kształcenie na kierunku geodezja i kartografia i program kształcenia dobrze odnajduje się na rynku pracy, spełniają wymagania wśród pracodawców, którzy chętnie zatrudniają pracowników, którzy ukończyli studia na tym kierunku.

ZALECENIA

W celu wartościowego badania absolwentów na kierunku geodezja i kartografia studia I i II stopnia – inżynierskie i magisterskie, pod kątem realizowanego programu studiów, w tym praktyk zawodowych w celu zbadania właściwości programu studiów do potrzeb rynku pracy, po trzech latach od ukończenia kształcenia, zaleca się skonstruowanie ankiety dla każdego kierunku studiów, w której pytania będą konkretne i adekwatne dla absolwentów kierunku geodezja i kartografia. Należy przeanalizować czy w ankiecie nie wprowadzić więcej pytań otwartych, które pozwolą na swobodną odpowiedź, która może pozytywnie wpłynąć na zbadanie jakie elementy programu studiów można przebudować czy rozbudować. Tak zbudowana ankieta pozwoli na wnikliwe badanie, które umożliwi pogłębioną ocenę jakości kształcenia na kierunku geodezja i kartografia studia I i II stopnia, a także zbadanie

zapotrzebowania na rynku pracy w celu odpowiedniego dostosowania programu studiów do zmian, które zachodzą na lokalnym i krajowym rynku pracy.

Coroczna ewaluacja pozwala zarówno na pielęgnowanie zasobów, które stanowią o wartości Uczelni, jak i szybką interwencję w sytuacjach, gdy absolwenci zwracają uwagę na choćby drobne deficyty w funkcjonowaniu Uczelni. Warty podjęcia wydają się działania zmierzające do wprowadzenia odpowiednich modyfikacji w aktualnej ankiecie tak, by uzyskać od absolwentów jeszcze bardziej precyzyjne i miarodajne informacje.

Kutno 20.06.2023 rok