

OPRACOWANIE WYNIKÓW ANKIET
Dla absolwentów Wyższej Szkoły Gospodarki Krajowej w Kutnie
Kierunek: geodezja i kartografia – studia II stopnia

Celem badania na kierunku „geodezja i kartografia” studia II stopnia jest zbadanie zapotrzebowania na rynku pracy w celu odpowiedniego dostosowania programu kształcenia. Ankieta została opracowana przez Zespół ds. Monitorowania Karier Zawodowych. W badaniach udział wzięło 9 osób. Ankieta składa się z 8 pytań:

- jednego otwartego
- siedmiu zamkniętych, jednokrotnego wyboru

Ankiety były wysyłane za pośrednictwem poczty elektronicznej, jak również zostały przeprowadzone telefonicznie. Zakładano, że w badaniu weźmie udział 18 osób. Wszystkie ankiety zostały dopuszczone do badania, kilkunastu absolwentów odmówiło udziału w badaniach.

ANALIZA

Opracowanie pytania nr 1



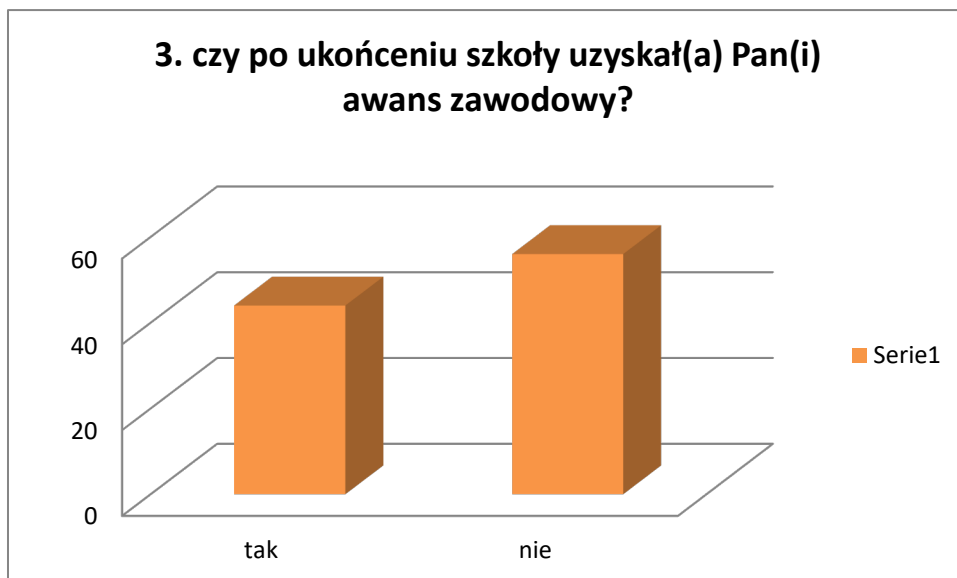
Absolwenci tylko w 11% zadeklarowali, że kontynuują kształcenia i podnoszą swoje kwalifikacje. Natomiast aż 89% zakończyło edukację.

Opracowanie pytania nr 2



Wśród badanych wszyscy pracują zgodnie z posiadaniem wykształceniem.

Opracowanie pytania nr 3



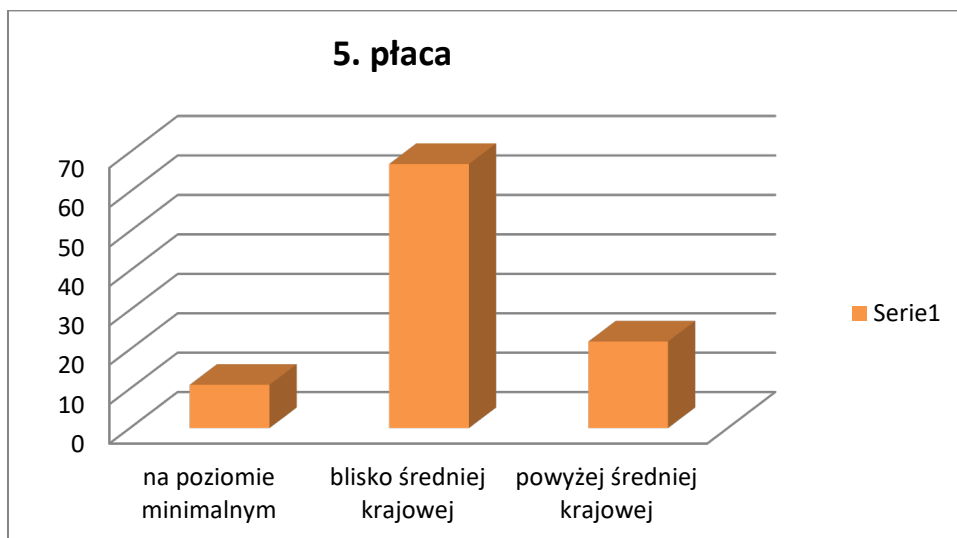
Wśród badanych 44% absolwentów uzyskało awans w związku z podniesieniem wykształcenia. Natomiast 56% odpowiedziało, iż podniesienie wykształcenia nic nie zmieniło w ich pracy zawodowej.

Opracowanie pytania nr 4



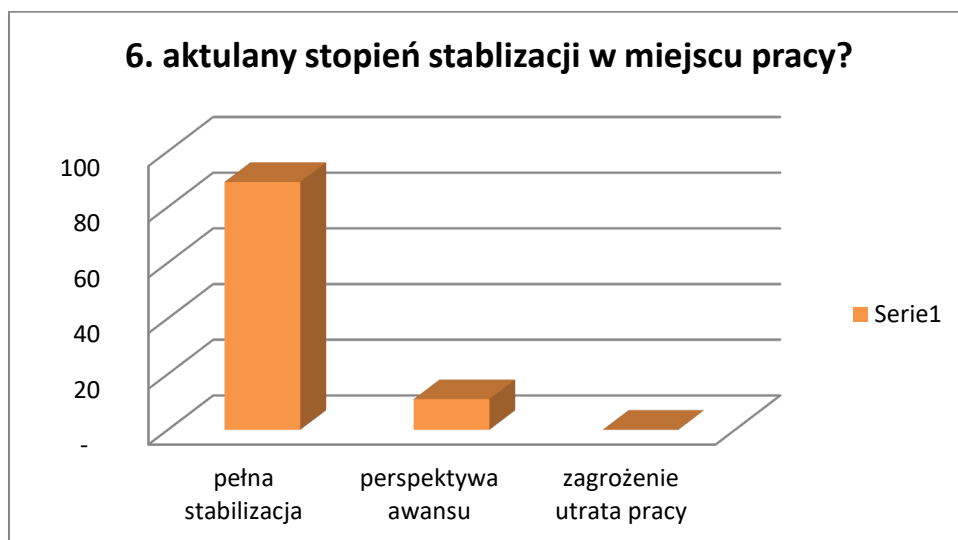
Ankietowani w 44% nie otrzymani żadnej gratyfikacji finansowej. Natomiast, aż 56% badanych otrzymało gratyfikację.

Opracowanie pytania nr 5



Jak wynika z wykresu, aż 67% absolwentów posiada zarobki blisko średniej krajowej. Natomiast 11% otrzymuje wynagrodzenie na poziomie minimalnym. Ponad 22% absolwentów posiada zarobki powyżej średniej krajowej.

Opracowanie pytania nr 6



Absolwenci kierunku geodezja, aż w 89% zadeklarowali pełną stabilizację w miejscu pracy. Na perspektywę awansu liczy 11% ankietowanych. Nikomu z badanych nie grozi utrata zatrudnienia.

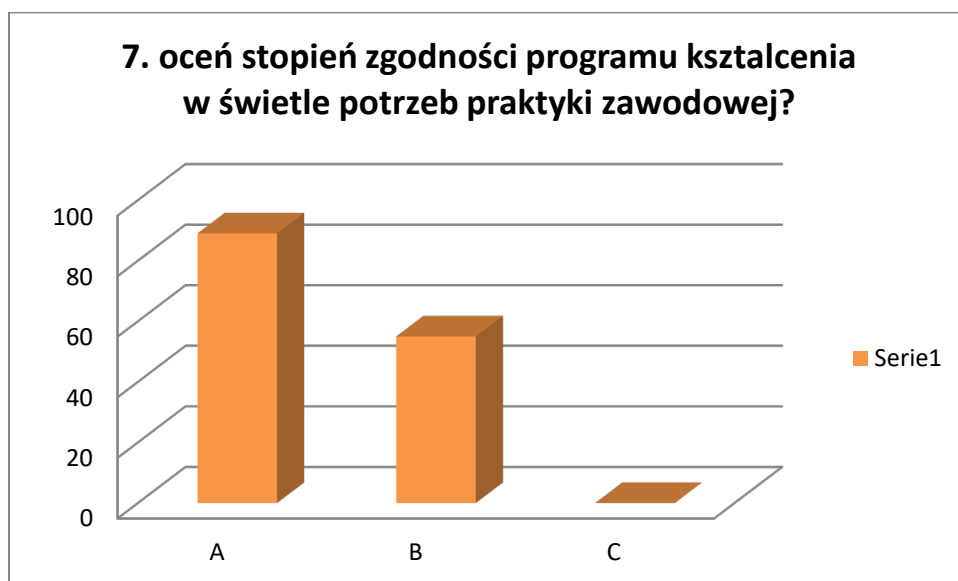
Opracowanie pytania nr 7

Na wykresie oznaczono symbolami od A do B, pod którymi kryją się:

A – pełna zgodność

B – dobre przygotowanie z zakresu teorii/umiejętności

C – niedostateczne dostosowanie do potrzeb praktyki w zakresie teorii i umiejętności



Jak wynika z wykresu, 89% absolwentów ocenia pełną zgodność programu kształcenia, natomiast 55% określa dobre przygotowanie z zakresu teorii i umiejętności.

Opracowanie pytania nr 8

Wszyscy badani absolwenci nie chcą nic zmieniać w procesie studiów.

KONKLUZJA

Wyniki przeprowadzonych badań na podstawie ankiet nasuwają wniosek, iż absolwenci kierunku geodezja i kartografia, studia II stopnia w niewielkiej grupie kontynuują naukę na studiach III stopnia czy studiach podyplomowych. Wszyscy ankietowani pracują zgodnie z wykształceniem, co nasuwa konkluzje, iż kształcenie na tym kierunku jest dostosowane do potrzeb dzisiejszego rynku pracy. Badania pokazują również, że absolwenci geodezji prawie w połowie otrzymali awans zawodowy czy gratyfikacje finansową w związku z podwyższeniem wykształcenia, co może motywująco wpływać na chęć podwyższania wykształcenia.

Przeważająca liczba absolwentów deklaruje zarobki w granicach średniej krajowej co również przemawia za kształceniem na tym kierunku. Badani w 89% oceniają pełną stabilizację w zakresie zatrudnienia, co również jest w pełni zadowalające przy tak intensywnie zmieniającym się rynku pracy. Wszyscy badani absolwenci, oceniają bardzo dobrze program kształcenia, co świadczy, iż wybór studiów na tym kierunku był dobrą i trafną decyzją. Absolwenci kierunku geodezji nic by nie zmienili w programie studiów.

Resumując, badania pokazują, iż absolwenci kierunku geodezja i kartografia, studia II stopnia bardzo dobrze odnajdują się na rynku pracy, wszyscy ankietowani są osobami czynnymi zawodowo, co świadczy o tym, iż absolwenci nie mają problemów ze znalezieniem zatrudnienia. Również zarobki świadczą o tym, iż wykształcenie na tym kierunku jest potrzebne i doceniane przez pracodawców.